

FICHA DE SENDERO

IDENTIFICACIÓN Y UBICACIÓN

DENOMINACIÓN: Las Barrancas. MUNICIPIO/S: ELA Ochavillo del Río.

COMARCA: Valle medio del Guadalquivir. INICIO Y FINAL: Biblioteca- Salón de Actos.

ITINERARIO: Biblioteca de Ochavillo del Río- Calle Posadas- Rotonda Ochavillo- Camino agrícola- cruzar Arroyo Picacho- Cañada Real de Sevilla a Córdoba (Barrancas de Picachos)- Yacimientos de Picachos, Dehecilla y Paco Reyes- Camino agrícola- Yacimiento- Cañada Real Sevilla a Córdoba- Caminos agrícolas- Cruzar arroyo Picacho- camino agrícola- Calle Escuelas- Biblioteca.



COMO LLEGAR: Desde la ciudad de Córdoba hay unos 37 km hasta Ochavillo del río. Tomamos la Carretera A- 431 hasta la salida Posadas (Este) durante 21,4 km. A continuación, atravesamos Posadas dirección carretera Fuente Palmera- la herrería unos 6 km hasta llegar al cruce la herrería donde girando a la derecha hacia la carretera CP-4313 Ochavillo del río unos 3 km hasta llegar a Ochavillo del río donde giraremos la primera calle a la derecha Calle Escuelas donde se encuentra la Biblioteca que será el punto de partida.

DATOS DESCRIPTIVOS

TRAZADO: Circular LONGITUD DE IDA: 8,86 kms.

TIEMPO ESTIMADO IDA: 2 horas y 50 minutos (incluyendo las paradas)

GRADO DE DIFICULTAD: Baja. (VER MIDE en la página)

COORDENADAS INICIO Y FINAL: 30S X:0312288 Y:4180729

ALTITUD PUNTOS DE INICIO Y FINAL: 125 msnm

DESNIVEL ACUMULADO DE ASCENSO Y DE DESCENSO: 227 metros

TIPO DE CAMINO: 20 % hormigón, 4 % asfalto, 84 % camino agrícola, 12% camino homigón.

PASOS DE RIOS/ARROYOS: Si, dos vados del Arroyo de los Picachos. En caso de crecida se comprometerá la realización de la ruta.

SOMBRA: Frecuente 20 %, Nula 80 % del itinerario. PUNTOS DE AGUA: No. Sólo en el pueblo.

RECURSOS DE INTERÉS

FLORA: Se alternan las zonas de cultivo de Naranjos, Almendros y olivos con vegetación silvestre de ribera asociada al cauce del arroyo de los Picachos.

Destacar especies vegetales como pino piñonero, palmito, esparraguera, zarza y enea y árboles como álamo blanco, granado silvestre, acebuche y morera.

FAUNA: La fauna es muy rica destacando liebre, conejo y zorro, aves acuáticas y otras como abejarucos, golondrinas, colilargos, verderones, jilgueros y mirlos.

INTERÉS GEOLÓGICO: Terrazas de contacto del Valle del Guadalquivir con la Campiña y terrenos del Mioceno.

INTERÉS ARQUEOLÓGICO Y MONUMENTAL: La ruta discurre por dos talleres de ánforas de Epoca Romana, denominados Yacimientos de Picachos y Yacimientos de Dehecilla y Yacimiento de Paco Reyes. Al finalizar la ruta de se podrá visitar la sede de la Asociación Adipha donde se aglutinan gran parte de los hallazgos más importantes de los citados yacimientos. El pueblo en sí tiene su principal monumento es la Iglesia de Nuestra Señora del Carmen, que data del año 1880. Sus calles son rectilíneas y mantienen el trazado racionalista de la época carolina de las Nuevas Poblaciones de Carlos III. Su plaza consta con ese frontal que caracteriza a los pueblos fundados por Olavide.

INTERÉS PAISAJÍSTICO: Al estar muy cerca del Guadalquivir, pasaremos en su vertiente izquierda, por las llamadas Barrancas de Picachos a una altura de 40 metros sobre el nivel del río y de Sierra Morena, así como muy cerca también de las localidades de Palma del Río, Hornachuelos y Posadas.


OTROS DATOS DEL SENDERO

SENDERO SEÑALIZADO: No.

ACCESIBILIDAD: A pie, bicicleta o caballo en un 100 % del itinerario.

CARTOGRAFÍA: UTM-ED50. IGN 1:25.000.: Mapa 943 - I Posadas.

APARCAMIENTO/ZONA DE ESTACIONAMIENTO: Calles aledañas a la Biblioteca Municipal

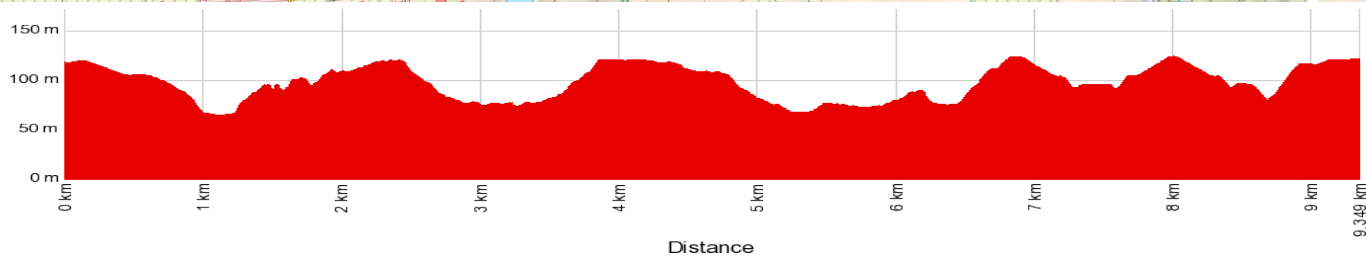
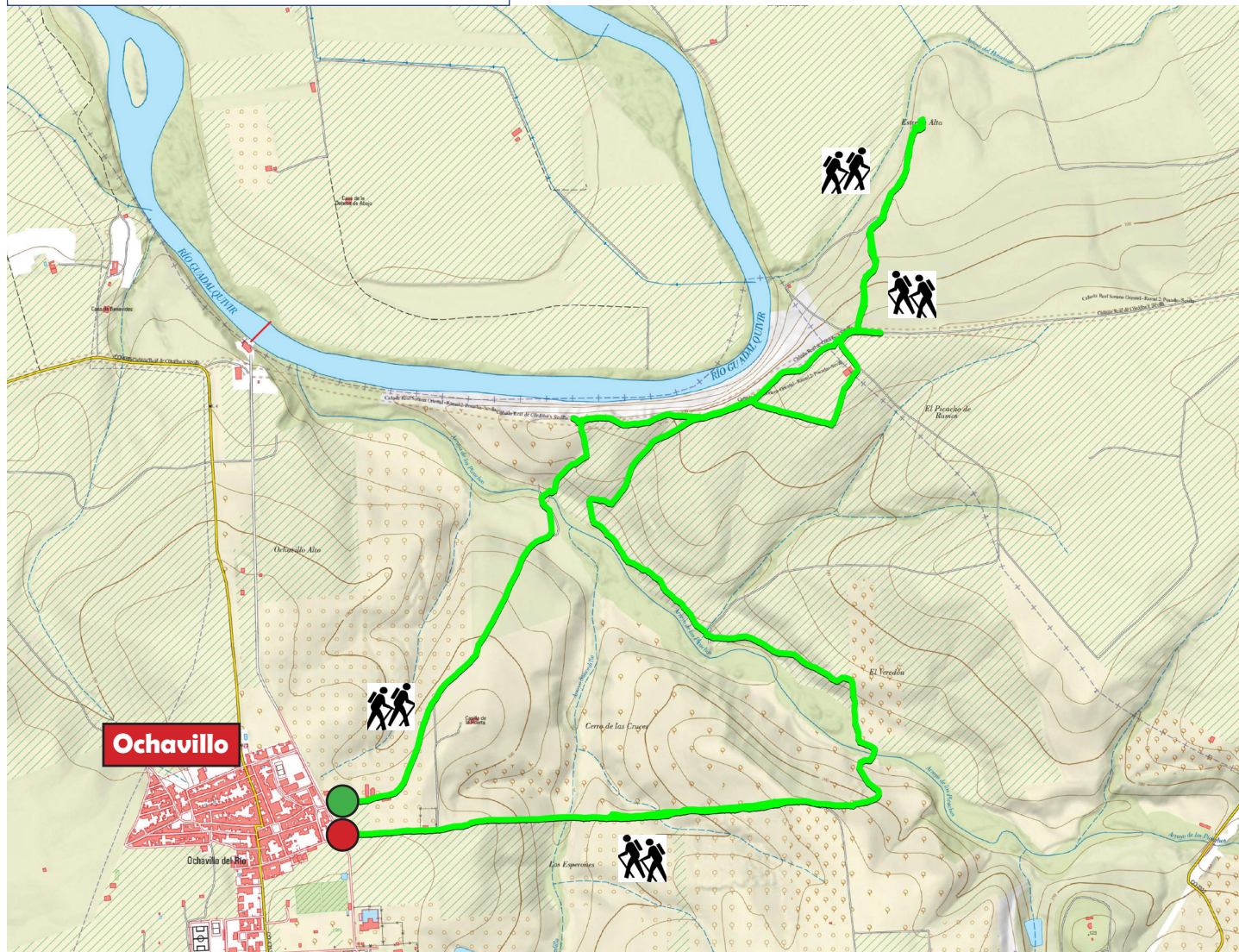


MIDE (de 1 a 5 puntos)

!	1	2	3	4	5
🚶	1	2	3	4	5
🚲	1	2	3	4	5
❤️	1	2	3	4	5

severidad del medio natural
 orientación en el itinerario
 dificultad en el desplazamiento
 cantidad de esfuerzo necesario

MAPA DEL SENDERO



DESCRIPCIÓN GENERAL

La ruta comienza en la Biblioteca de Ochavillo del río en la Calle Posadas y Calle Rotonda Ochavillo para salir del pueblo y adentrarnos por caminos agrícolas y tierras de cultivo predominantemente frutales. Continuaremos nuestro itinerario entre naranjos, almendros y olivos. Podremos observar algunas casas de huerta.

Tras una bajada acentuada deberemos vadear el arroyo de Los Picachos para en subida llegar a la Ribera, en alto, del Guadalquivir desde donde podremos divisar Posadas y el castillo de Almodóvar. Tras una bajada llegamos a ¿?¿?¿?¿?

Por camino agrícola de nuevo vamos buscando el arroyo Los Picachos, que deberemos de cruzar de nuevo, donde disfrutaremos del paisaje de ribera típico.

Retornamos entre olivos y naranjos hacia Ochavillo del río. Seguiremos rodeados de naranjos hasta que alcancemos de nuevo el casco urbano entrando al pueblo por la Calle Camino de la Escuela.